

INFORME DE RIESGOS ESTATALES

Fecha: 24/04/2026

Semana N°16

Coordinación de Vigilancia Epidemiológica

Monitoreo de Medios

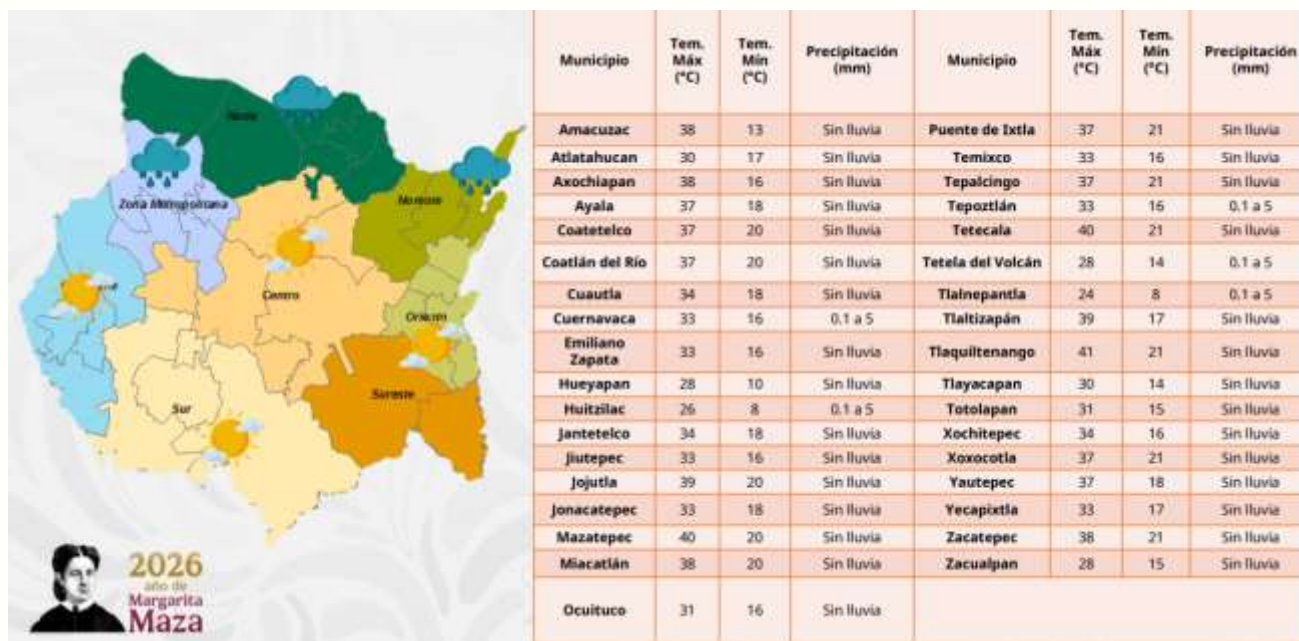
Reporte de eventos:

| Amenaza | Tema | Medio | Resumen | Liga | Prioridad | Verificación |
|-----------|---|------------------------|---|---|-----------|--------------|
| Sanitario | Alertan en Morelos por casos de gusano barrenador | Comunicación mas Media | Autoridades de los Servicios de Salud de Morelos realizaron una plática informativa para alertar a la población sobre los riesgos asociados al gusano barrenador, una plaga que afecta principalmente a animales, pero que también puede representar un riesgo sanitario. | https://comunicamasmexico.com/2026/04/23/alertan-en-morelos-por-casos-de-gusano-barrenador-suman-53-en-2026/ | Bajo | Ratificado |
| Sanitario | Emergencias escolares en Cuautla | El Sol de Cuautla | El comité Municipal de Salud Mental y Adicciones de Cuautla (Comsa) activó protocolos de seguimiento tras recibir un reporte sobre un posible caso de consumo de cristal en una secundaria de Cuautla , durante su más reciente sesión de trabajo. | https://oem.com.mx/elsoldecuautla/local/consumo-de-cristal-en-secundaria-de-cuautla-enciende-alerta-comsa-inicia-investigacion-29624690 | Bajo | Ratificado |

Fuente: Vigilancia Epidemiológica Basada en Eventos (VBE) mediante el monitoreo de cualquier medio de comunicación locales y nacionales.

Pronóstico Meteorológicos y Temperaturas

Se esperan condiciones de cielo despejado en el transcurso de la mañana con ambiente matutino y nocturno fresco a muy fresco, teniendo el incremento de las temperaturas máximas oscilando de calurosas a muy calurosas superando los 40°C al sur del estado. Aporte de aire húmedo y cálido proveniente del océano Pacífico, con probabilidad de lluvias dispersas (0.1 a 5 mm) acompañadas de tormenta eléctrica en el transcurso de la tarde a la noche. Viento máximo oscilando de 20 a 25 km/h con dirección dominante del noreste.



Fuente: Servicio Meteorológico Nacional de México, CONAGUA. <https://x.com/ConaguaOCB> y <https://proteccioncivil.morelos.gob.mx/>

INFORME DE RIESGOS ESTATALES

Fecha: 24/04/2026

Semana N°16

Coordinación de Vigilancia Epidemiológica

Actividad Geológica

Reporte del monitoreo del Cenapred al volcán Popocatepetl 23 abril de 2026 11:00 h (abril 23, 17:00 GMT).

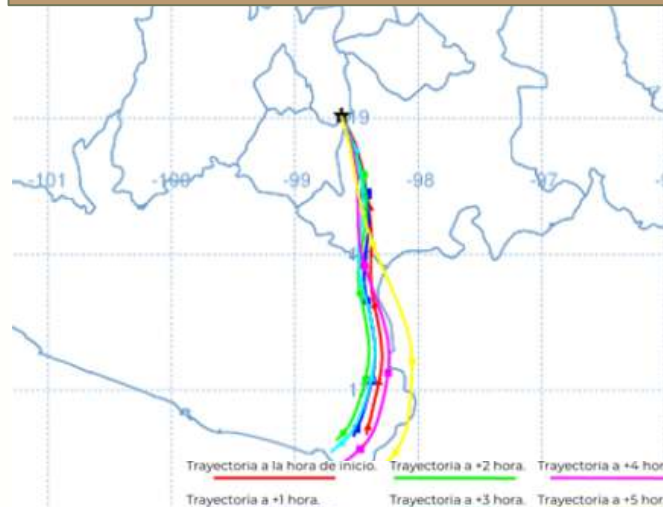
Actividad de las últimas 24 hrs. Se detectaron seis exhalaciones de baja intensidad, acompañadas de vapor de agua y otros gases volcánicos.

Durante la mañana y al momento de este reporte, se observa una emisión continua de vapor de agua y otros gases volcánicos con dirección hacia el sureste.

El Semáforo de Alerta Volcánica del Popocatepetl se encuentra en **Amarillo Fase 2**.

El Cenapred exhorta a NO ACERCARSE al volcán y sobre todo al cráter, por el peligro que implica la caída de fragmentos incandescentes.

Pronóstico de caída de ceniza



Sin reporte de caída de ceniza

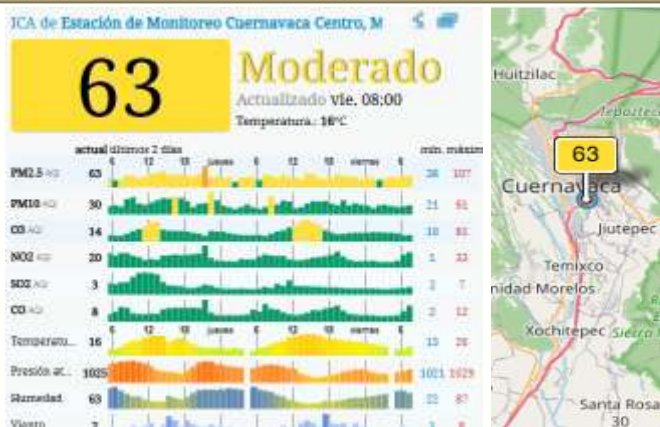
Fuente: Servicio Sismológico Nacional, UNAM. / Centro nacional de Prevención de Desastres (CENAPRED)-SEGOB, SENEAM-SCT y NOAA

Sismos

En las últimas 24 horas **No se registró sismo superior a 5.0 grados de magnitud** que por su cercanía pudiese afectar al Estado de Morelos.

Fuente: Servicio Sismológico Nacional: <https://x.com/S+ismologicoMX>

Calidad del aire



Acerca de los niveles de calidad del aire

No se anticipan impactos a la salud cuando la calidad del aire se encuentra en este intervalo.

Las personas extraordinariamente sensitivas deben considerar limitación de los esfuerzos físicos excesivos y prolongados al aire libre

Los niños y adultos activos, y personas con enfermedades respiratorias tales como el asma, deben evitar los esfuerzos físicos excesivos y prolongados al aire libre.

Fuente: Sistema Nacional de Información de la Calidad del Aire <https://sinaica.inecc.gob.mx/index.php> y Contaminación del aire del mundo: Índice de calidad del aire en tiempo real <https://waqi.info/es/>

INFORME DE RIESGOS ESTATALES

Fecha: 24/04/2026

Semana N°16

Coordinación de Vigilancia Epidemiológica

Monitoreo Epidemiológico

Red Negativa: Hasta la elaboración de este reporte, no se cuenta con ninguna notificación inmediata de cualquier enfermedad sujeta a vigilancia epidemiológica en las 3 Jurisdicciones Sanitarias

Fuente: Vigilancia Epidemiológica Basada en Indicadores (VEBI) de Información en salud, responsables estatales de programas y Jurisdicciones Sanitarias.

Reporte de afectaciones

Sin afectaciones

Hasta la elaboración de este informe, no se cuenta con alguna notificación que requiera la participación de Salud, se continúa pendiente del monitoreo.

Fuente: Notificación de Cuerpos de Emergencia en los Municipios, Jurisdicciones Sanitarias y UEyD

Corte de Información: 06:00 am